

Réaménagement de la côte Boisée

Capsule d'information



Réaménagement de la côte Boisée

- Reconstruction de la fondation et du pavage de la chaussée
- Ajout de trottoirs, de piste cyclable et de mesures de modération
- Remplacement de l'éclairage
- Réhabilitation des conduites d'égouts
- Travaux par Les Constructions CJRB inc. à compter de juillet 2022



Mise en contexte

- Pavage en mauvais état
- Réseaux d'égouts vieillissants
- Absence de trottoirs et de piste cyclable
- Présence d'un parc, du GPAT et d'une école primaire
- Arbres matures à protéger
- Éclairage



Études préparatoires

- Auscultation des chaussées (été-automne 2020)
- Inspection vidéo des conduites d'égouts pluvial et sanitaire (2021)
- Étude géotechnique et caractérisation environnementale (2021)



Investissement

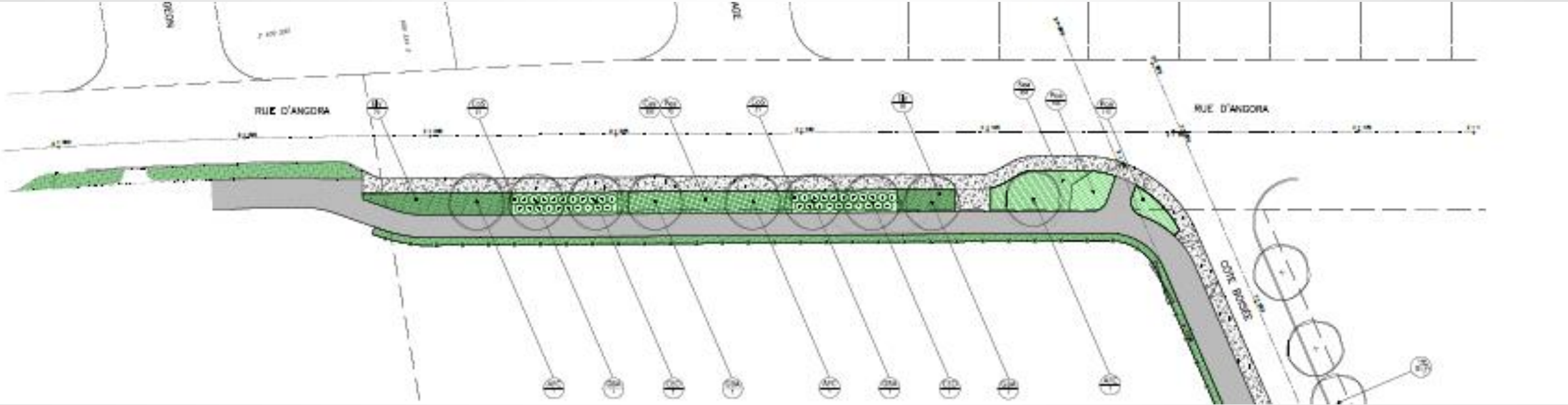
3,6 M\$ - Aucune augmentation directe sur le compte de taxes

Le projet s'inscrit dans le cadre du programme de la taxe sur l'essence et de la contribution du Québec (TECQ) :

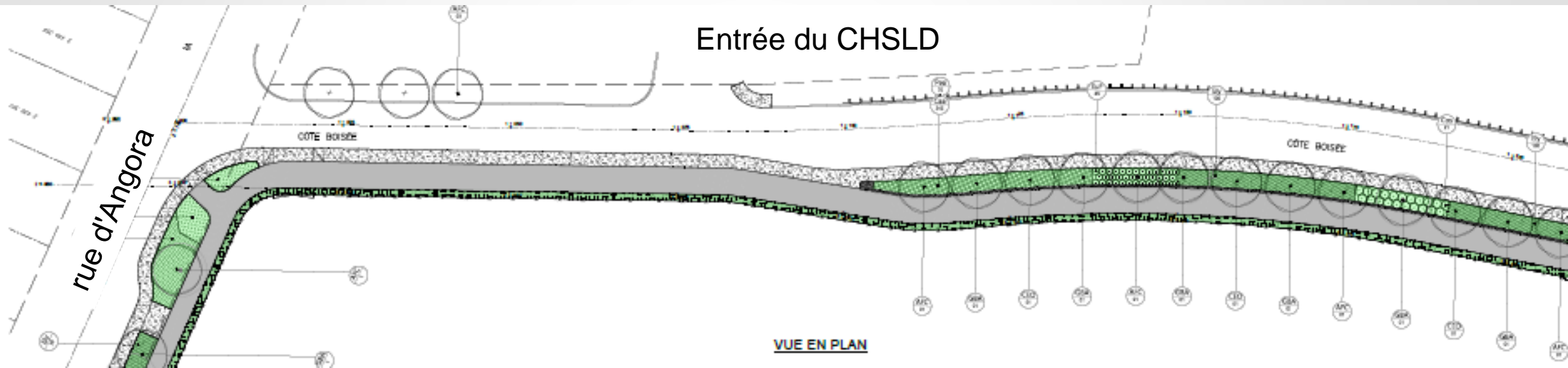
- Subvention fédérale et provinciale disponible
- Permet de soutenir la réalisation de travaux :
 - Mise à niveau de postes de pompage;
 - Réparation majeure de conduites;
 - Réfection de chaussées.



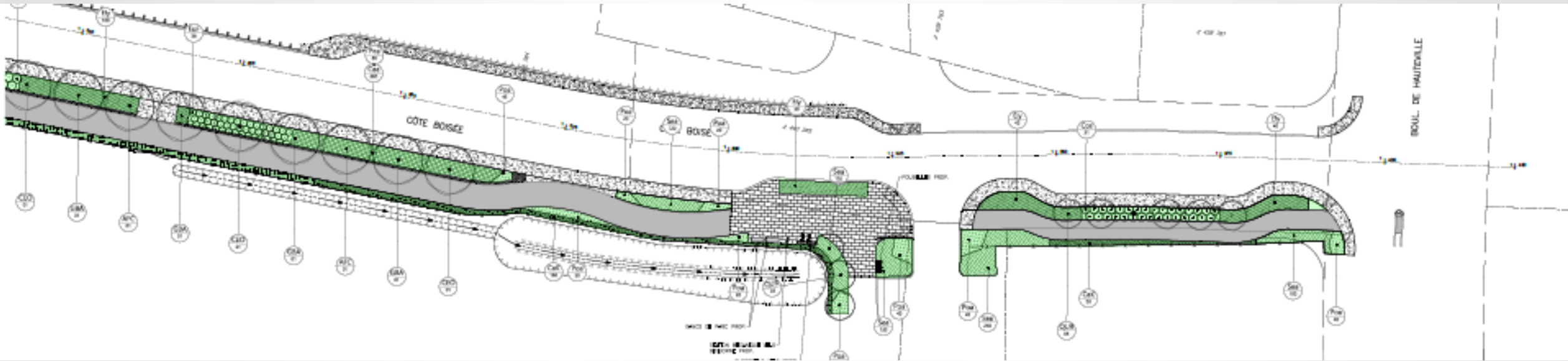
Vue d'ensemble des travaux Rue d'Angora

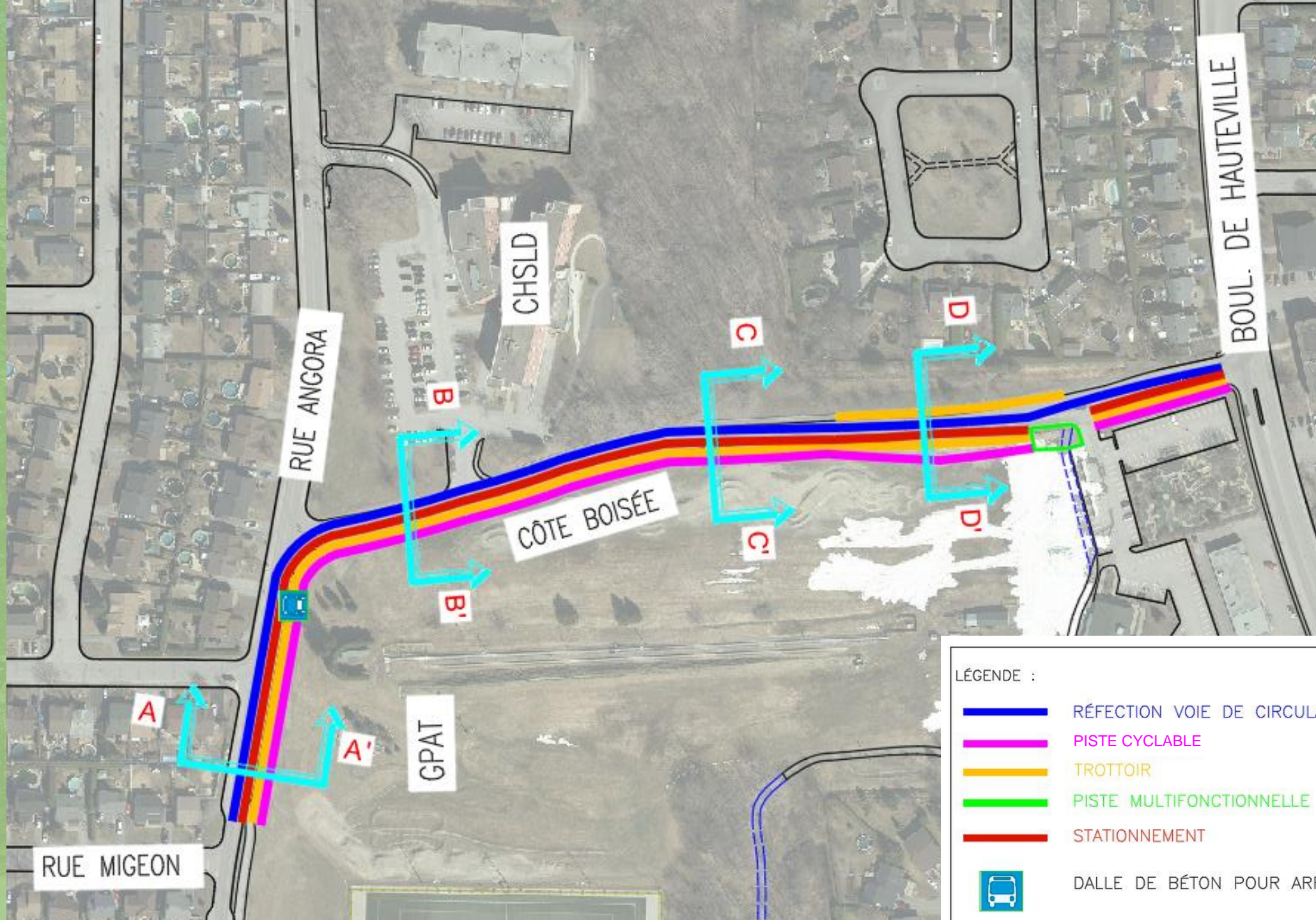


Vue d'ensemble des travaux Côte Boisée, coin rue d'Angora



Vue d'ensemble des travaux Côte Boisée, près de l'entrée du GPAT





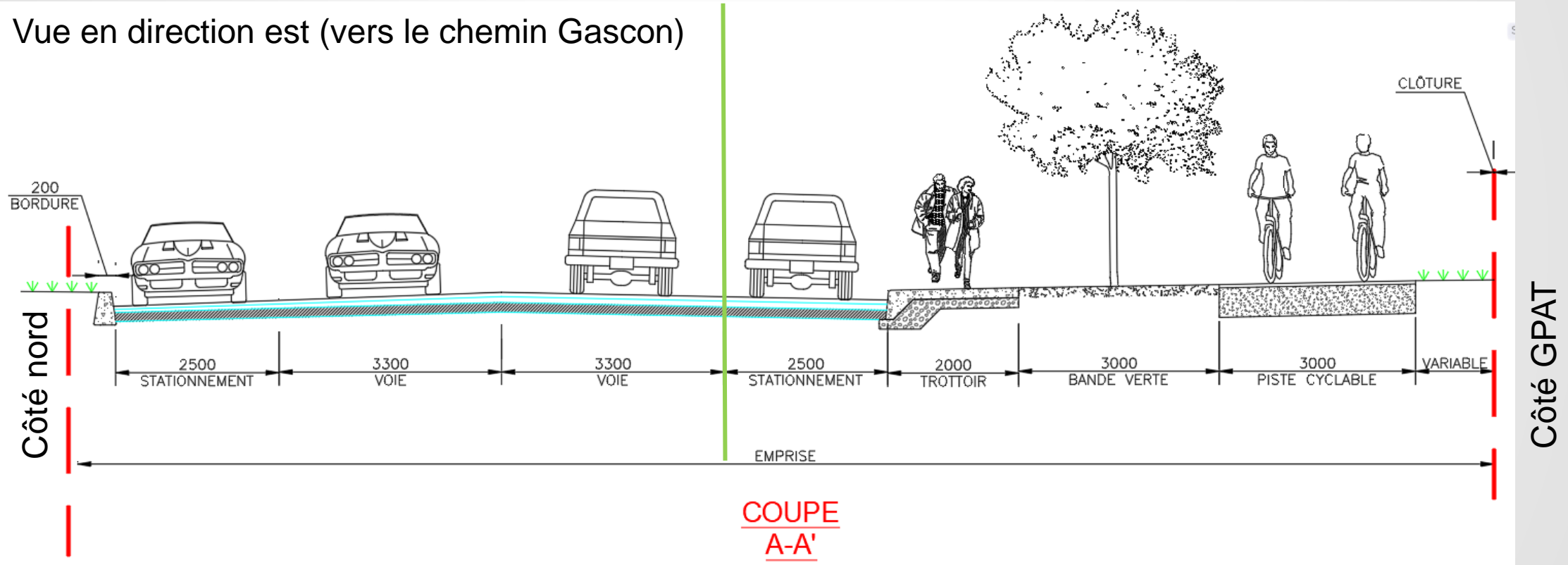
LÉGENDE :

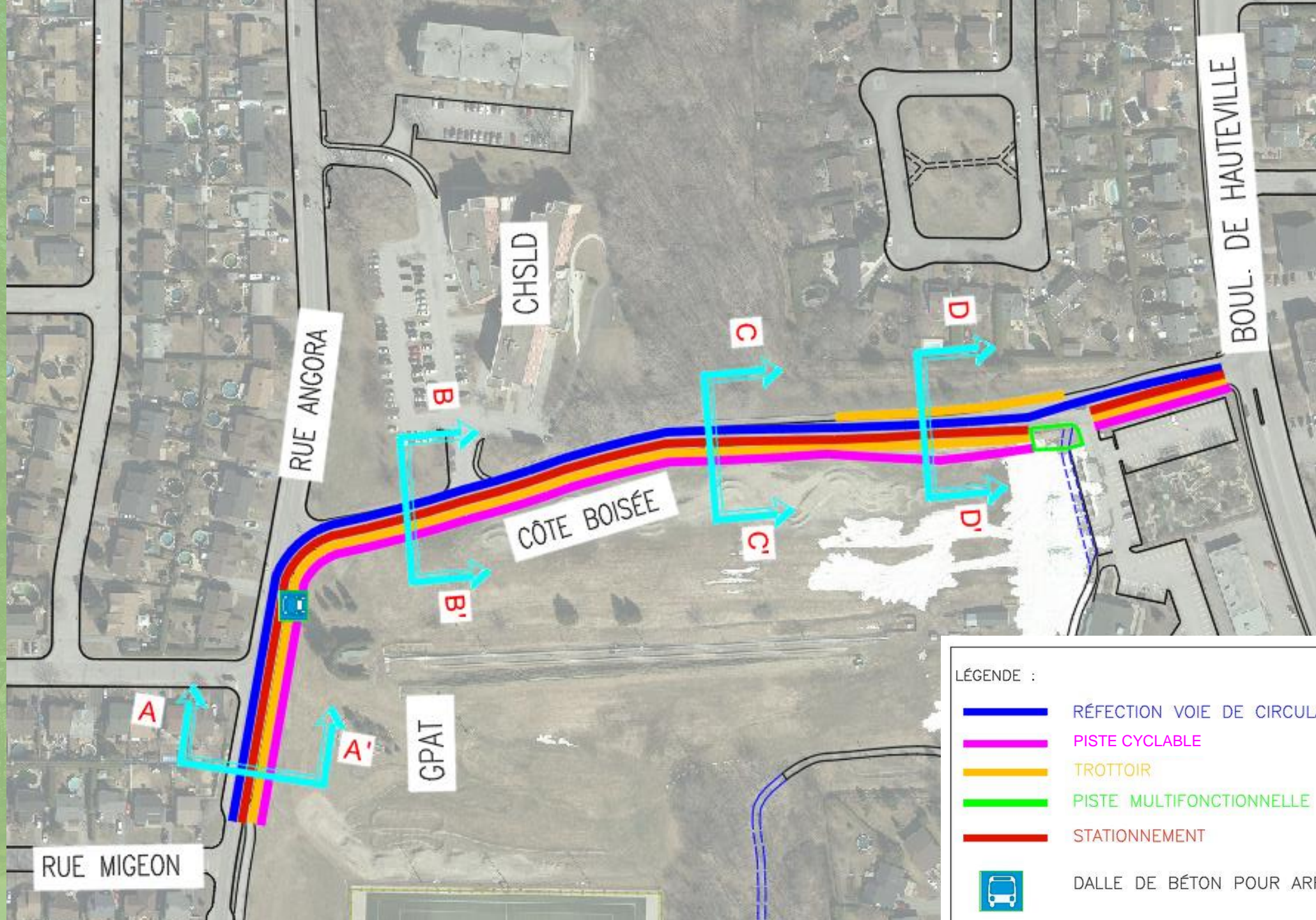
-  RÉFECTION VOIE DE CIRCULATION
-  PISTE CYCLABLE
-  TROTTOIR
-  PISTE MULTIFONCTIONNELLE
-  STATIONNEMENT
-  DALLE DE BÉTON POUR ARRÊT D'AUTOBUS

Rue d'Angora

Tronçon A : de la rue Migeon à la côte Boisée

Vue en direction est (vers le chemin Gascon)



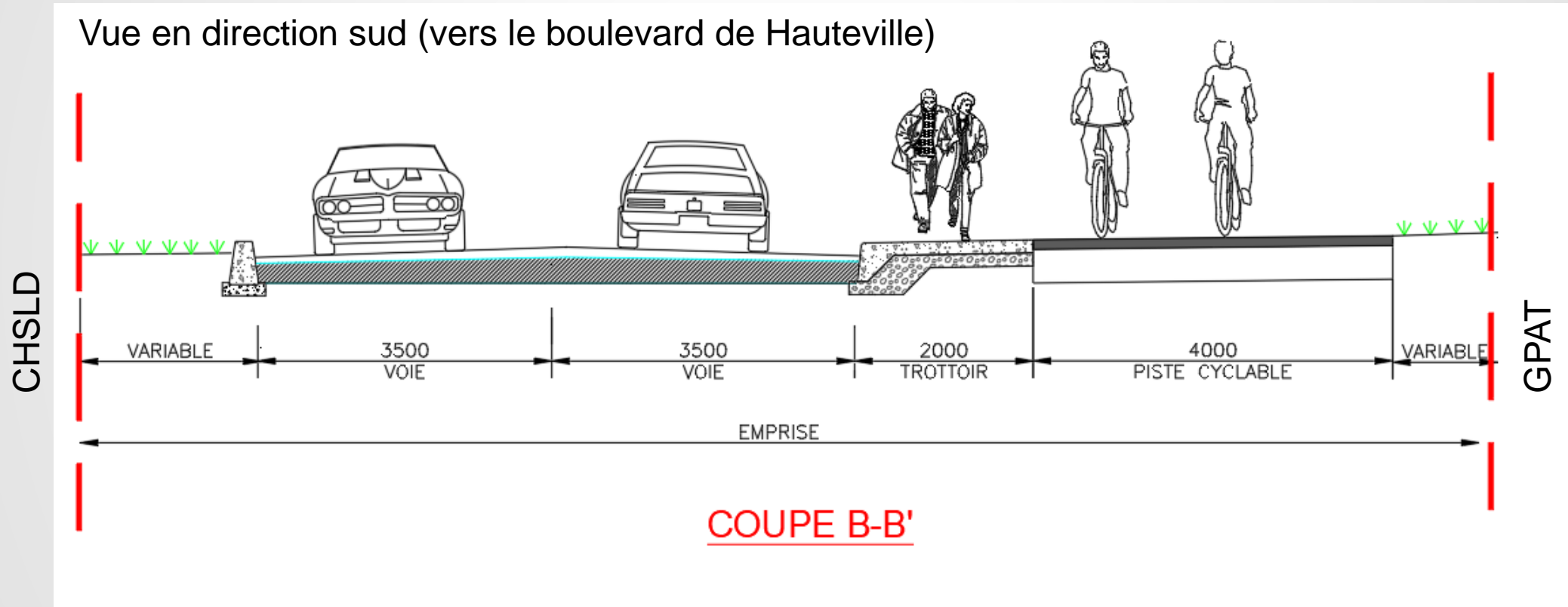


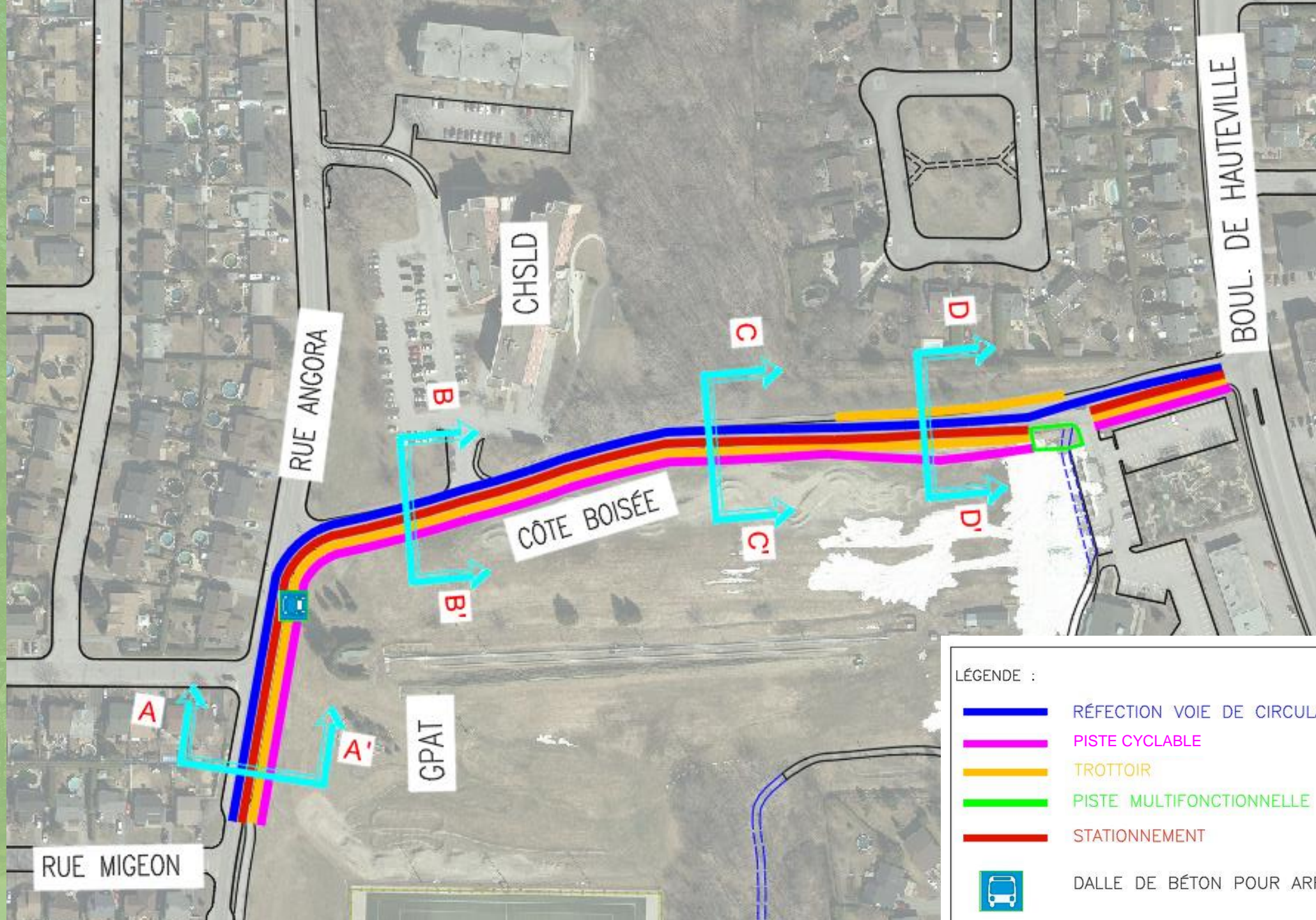
LÉGENDE :

-  RÉFECTION VOIE DE CIRCULATION
-  PISTE CYCLABLE
-  TROTTOIR
-  PISTE MULTIFONCTIONNELLE
-  STATIONNEMENT
-  DALLE DE BÉTON POUR ARRÊT D'AUTOBUS

Côte Boisée

Tronçon B : de la rue d'Angora à l'entrée du CHSLD





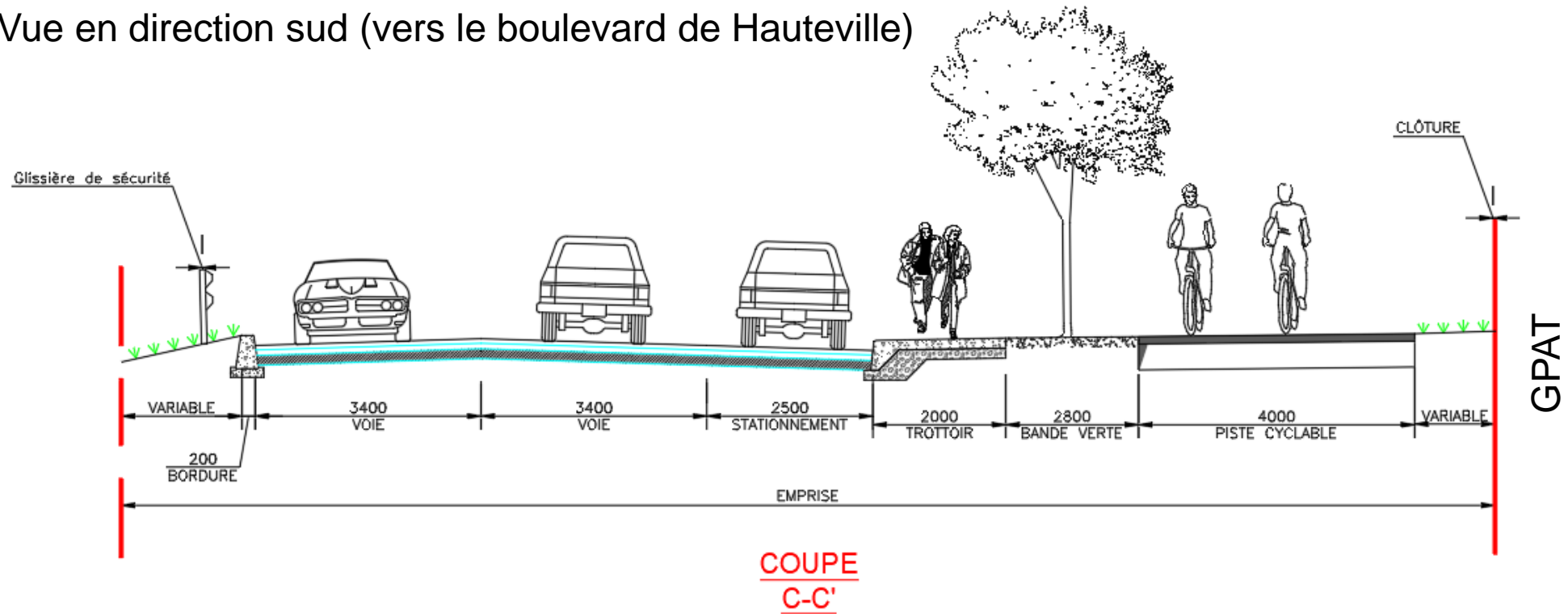
LÉGENDE :

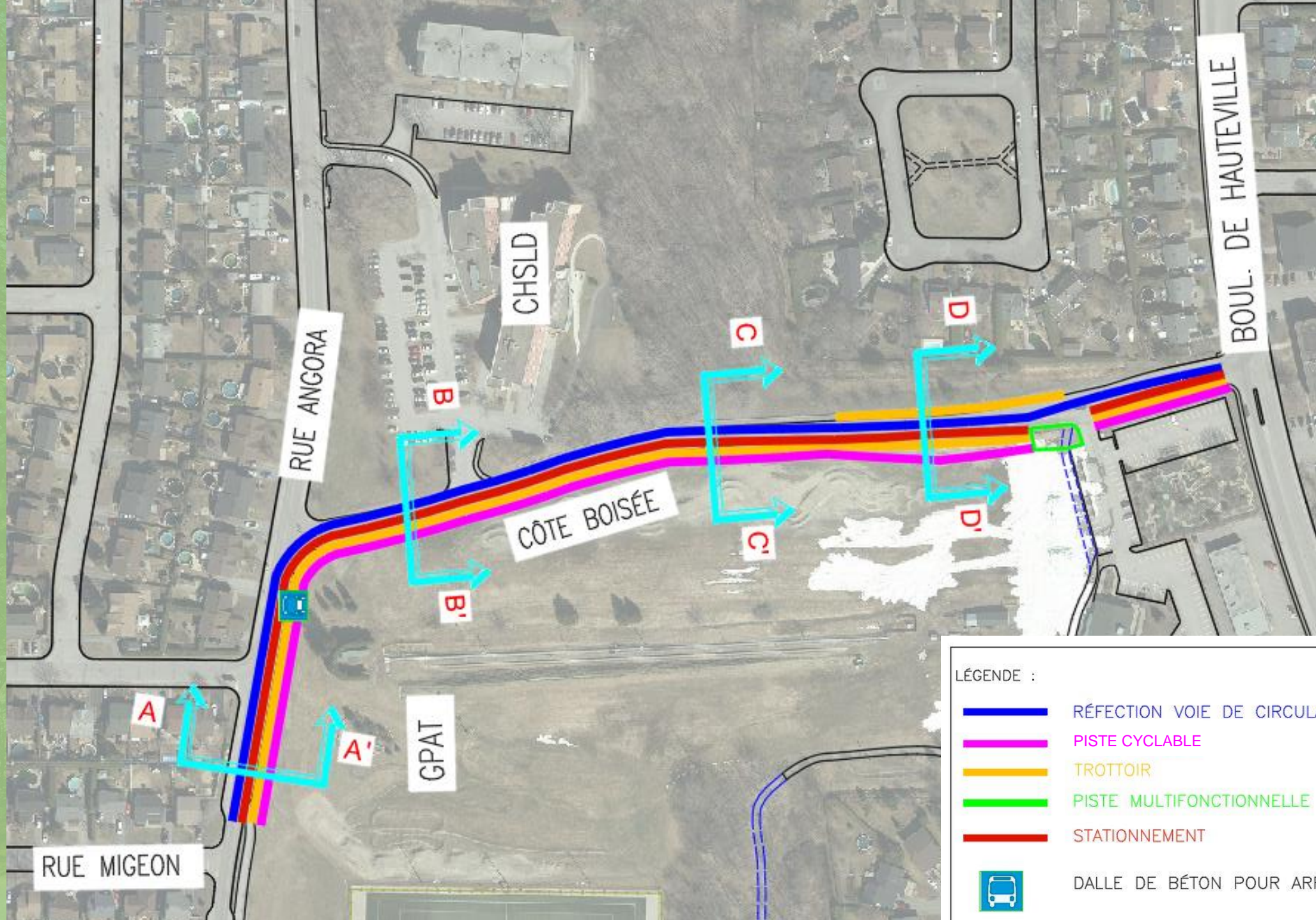
-  RÉFECTION VOIE DE CIRCULATION
-  PISTE CYCLABLE
-  TROTTOIR
-  PISTE MULTIFONCTIONNELLE
-  STATIONNEMENT
-  DALLE DE BÉTON POUR ARRÊT D'AUTOBUS

Côte Boisée

Tronçon C : du CHSLD au milieu de la côte Boisée

Vue en direction sud (vers le boulevard de Hauteville)





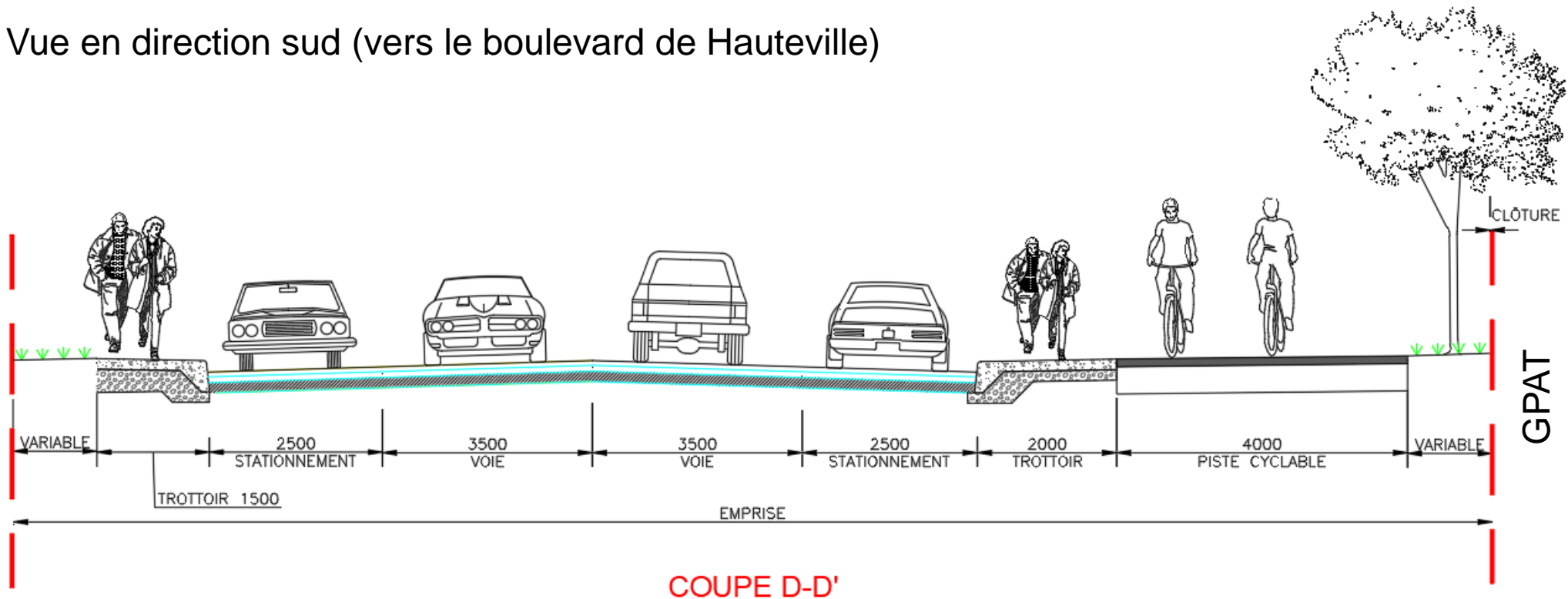
LÉGENDE :

-  RÉFECTION VOIE DE CIRCULATION
-  PISTE CYCLABLE
-  TROTTOIR
-  PISTE MULTIFONCTIONNELLE
-  STATIONNEMENT
-  DALLE DE BÉTON POUR ARRÊT D'AUTOBUS

Côte Boisée

Tronçon D : milieu de la côte Boisée jusqu'à l'entrée du GPAT

Vue en direction sud (vers le boulevard de Hauteville)



Échéancier prévu

- Travaux préparatoires et relevés vidéos : juillet 2022
- Travaux de réaménagement : août à novembre 2022



Entraves, détours et autres

- Circulation locale pour les commerces
- Entraves ponctuelles
- Détours
- Coordination du projet avec le GPAT, le Centre de services scolaire des Affluents, exo, les transporteurs scolaires, etc.



Consignes durant la réhabilitation des conduites

Veillez remplir le formulaire en ligne :
www.ville.terrebonne.qc.ca/cote-boisee



Avis de coupure d'eau et d'ébullition préventif



La Ville réalise des travaux sur le réseau d'aqueduc et doit fermer l'eau dans votre secteur.

Date de l'avis: _____

Date de début de l'interruption d'eau: _____

Date de fin prévue: _____

Lorsque la distribution de l'eau sera rétablie, vous devrez la faire bouillir à gros bouillons pendant au moins 1 minute avant de la consommer.

Veillez noter que cet avis est en vigueur jusqu'à ce que la Ville émette la levée de l'avis d'ébullition.

Contact
Bureau des citoyens: 450 961-2001
ville.terrebonne.qc.ca/nous-joindre



Une précieuse collaboration sur la route

- Respect de la signalisation temporaire
- Respect des interdictions de stationnement temporaires
- La sécurité, c'est l'affaire de tous!



Contact

Bureau des citoyens

- Du lundi au vendredi de 7 h 30 à 19 h 30
- 450 961-2001
- ville.terrebonne.qc.ca/nous-joindre



Merci



Terrebonne
Une histoire de vie

