

Connaissez-vous bien votre Terrebonne?

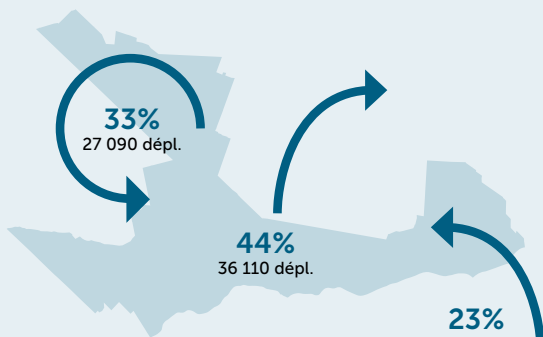
Voici quelques données sur la mobilité qui vous en apprendra davantage.



Faits intéressants!

33%

des déplacements sont réalisés à l'intérieur de la Ville de Terrebonne en période de pointe du matin.



POUR EN SAVOIR PLUS >

[Transport en commun - Ville de Terrebonne](#)

Faits saillants

Terrebonne est traversé par trois autoroutes, soit la 40, la 640 et la 25.



Offre de transport en commun offert par EXO



1 ligne de train



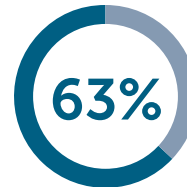
32 lignes d'autobus



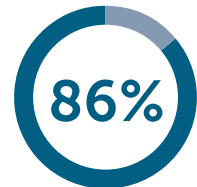
7 lignes de taxibus

L'automobile est le mode de transport le plus utilisé.

Autant pour les déplacements interne que pour ceux venant de l'externe



Déplacements internes



Déplacements externes

Nombre de véhicules par ménages



Déplacement interne fait en automobile



48%



30%

Potential de report vers la marche et le vélo



78%



106 km
de voies cyclables

57 km
de trottoirs pour piétons



Le vélo en libre-partage BIXI est disponible depuis 2023 avec 3 stations

1. Terminus d'autobus EXO
2. Parc St-Sacrement
3. Théâtre du Vieux-Terrebonne

